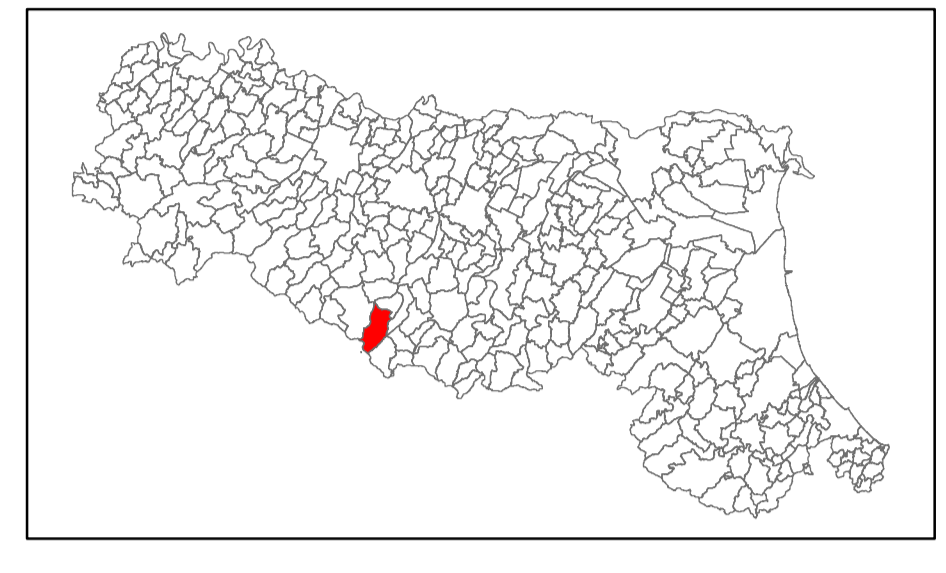


MICROZONAZIONE SISMICA

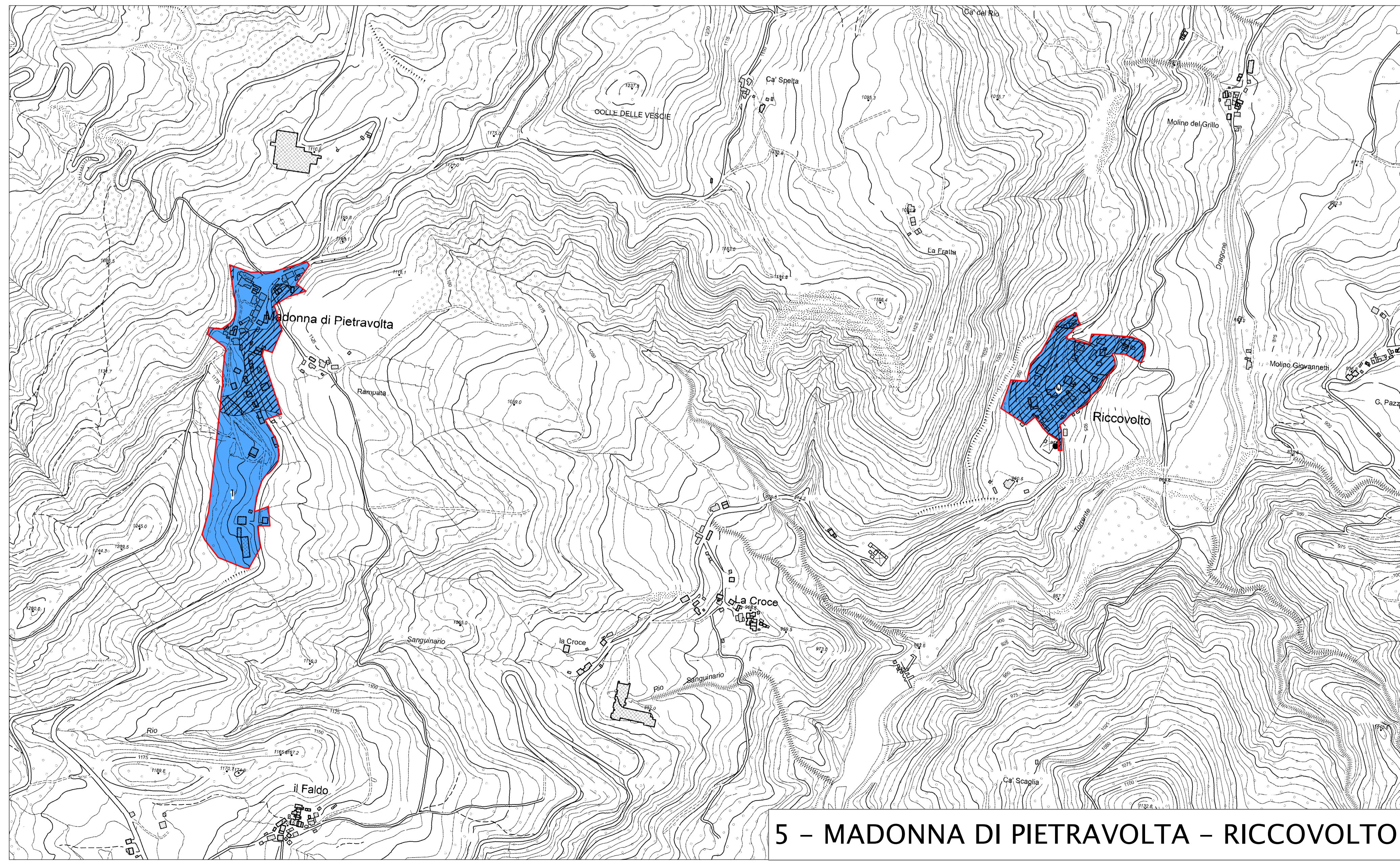
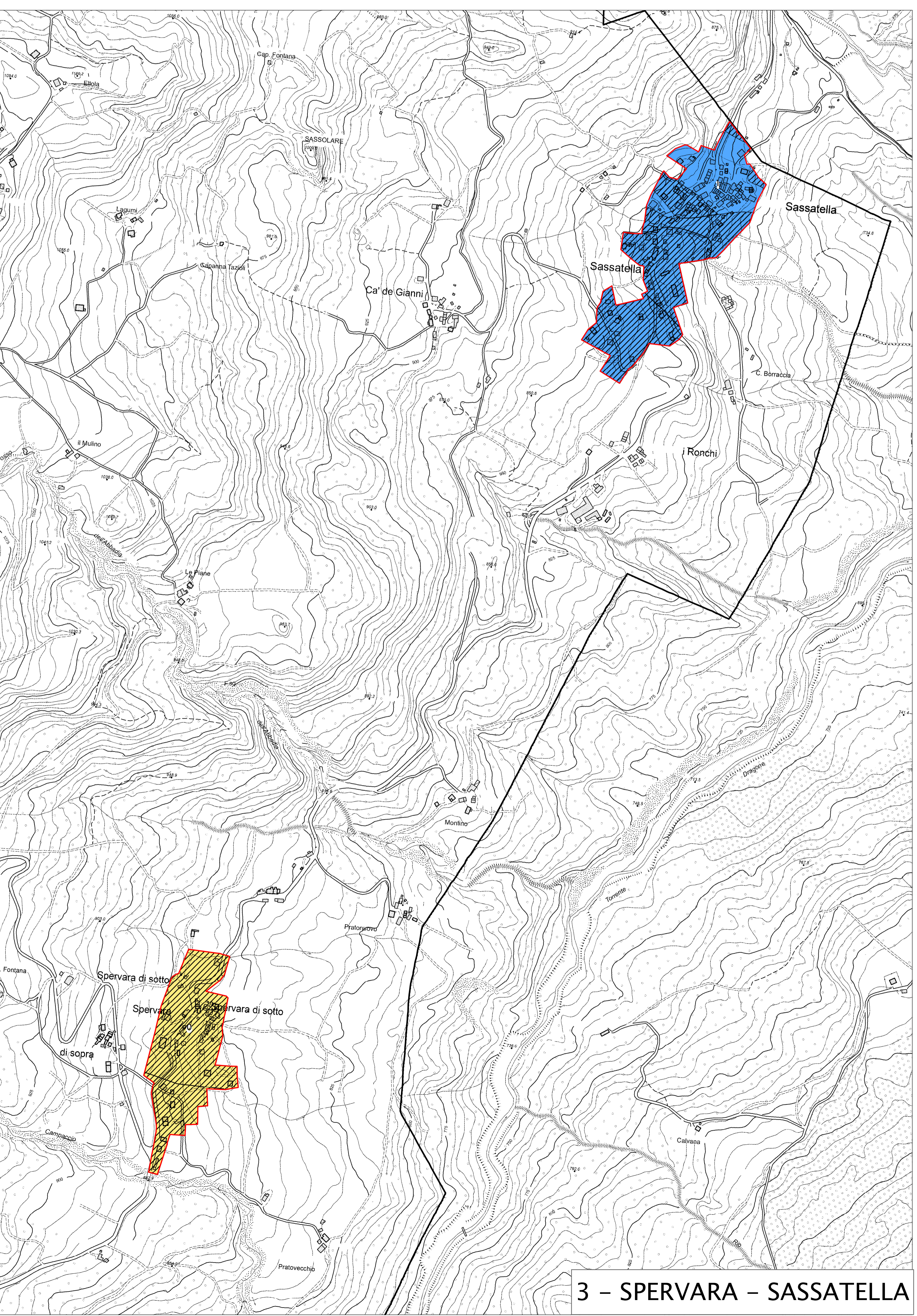
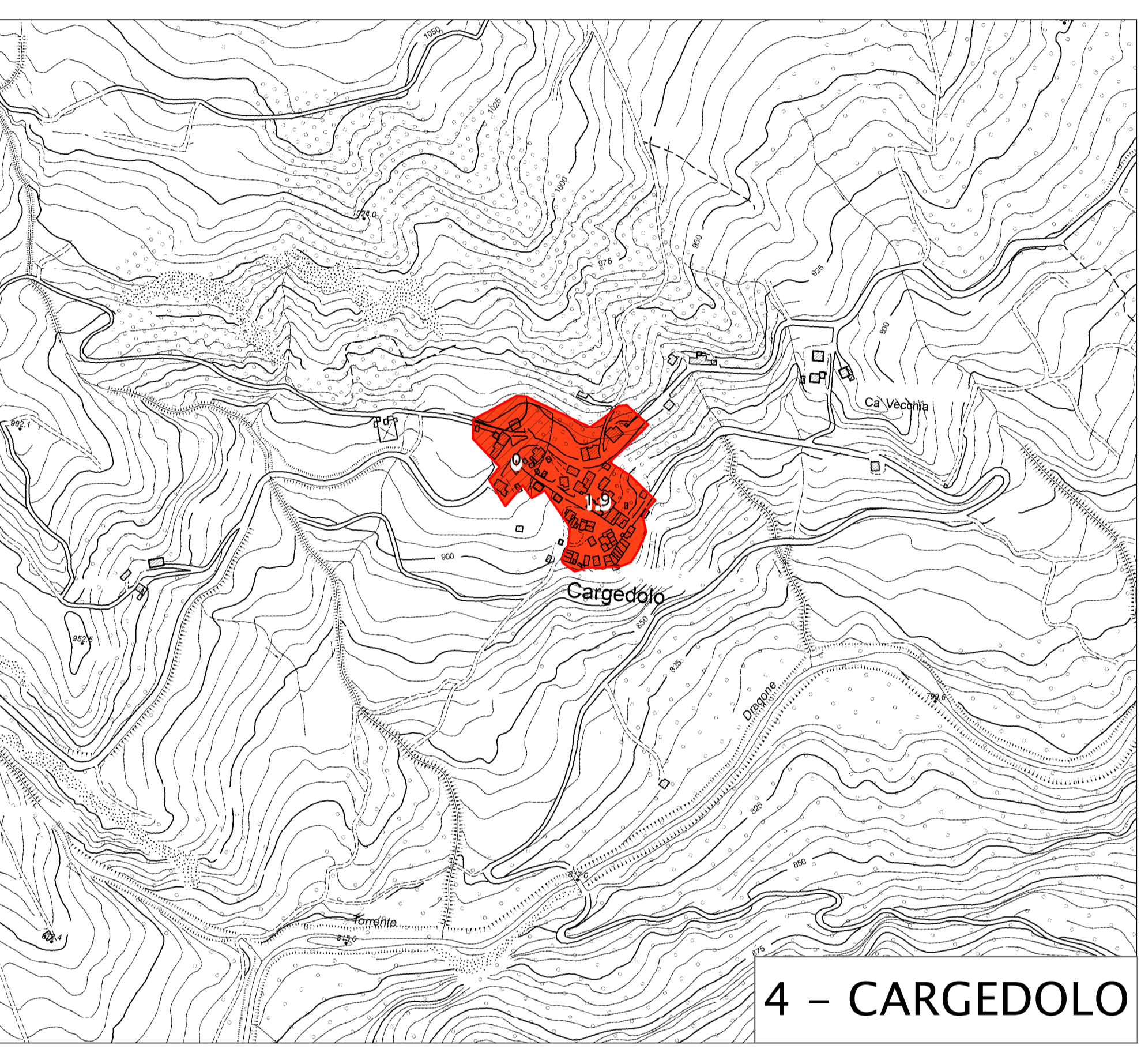
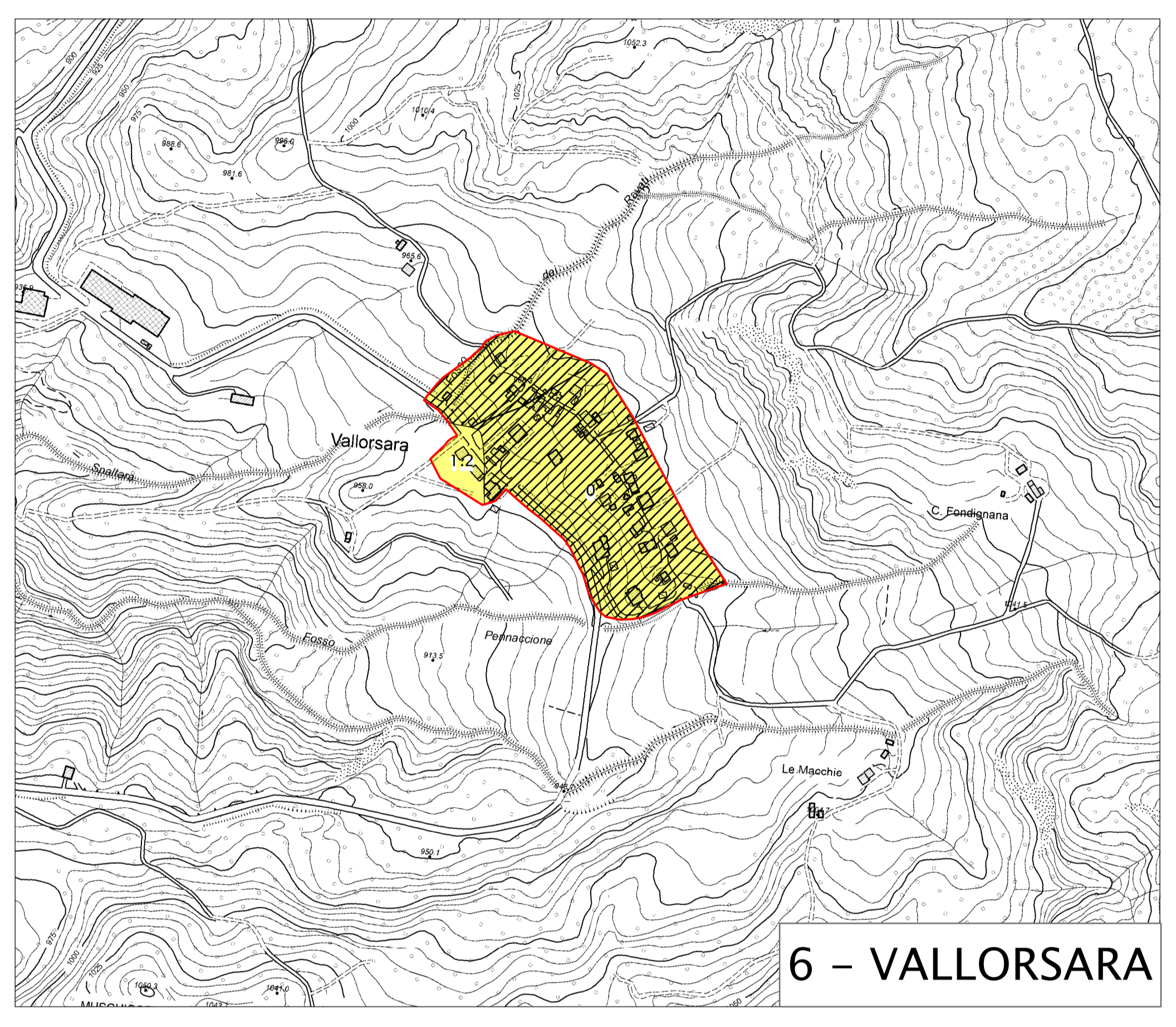
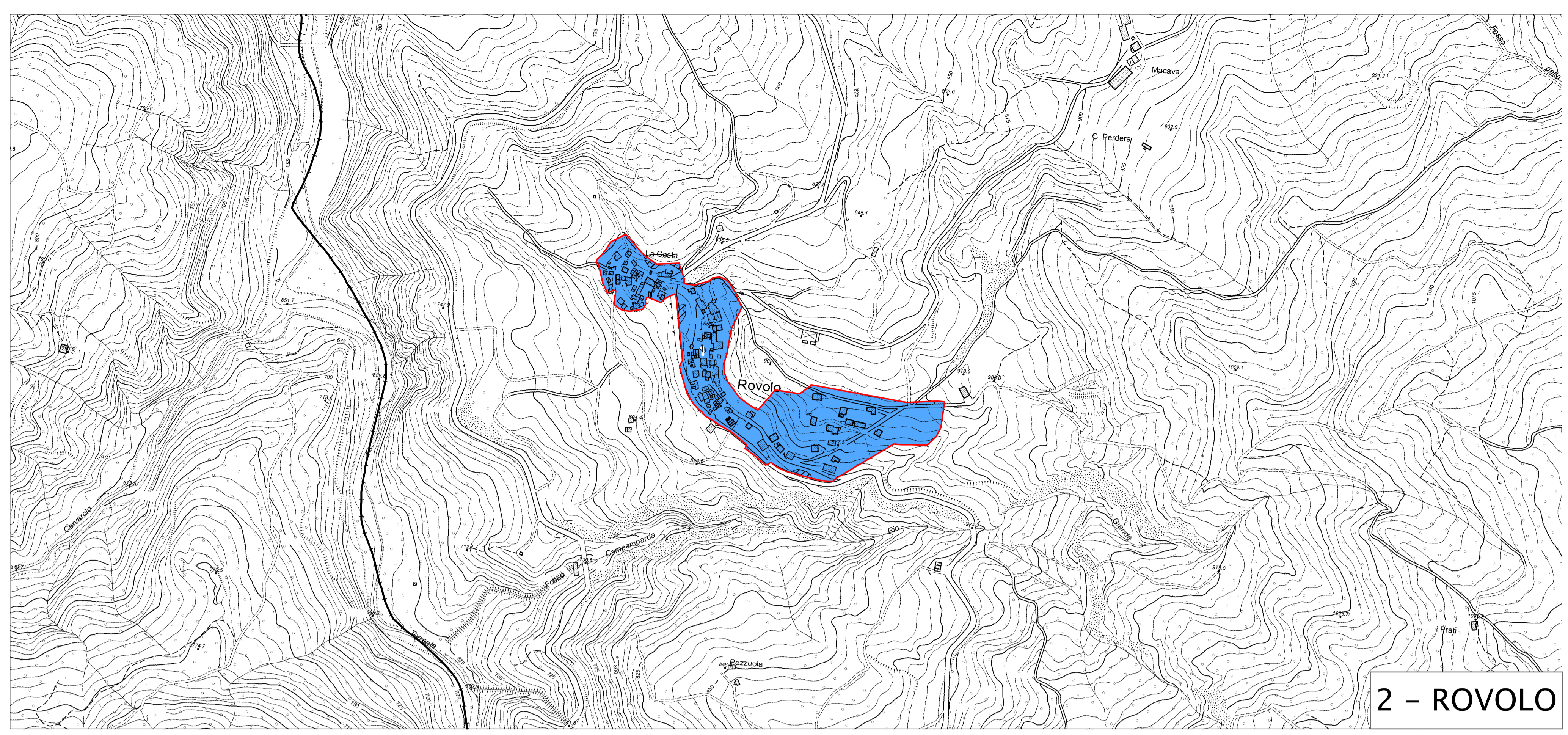
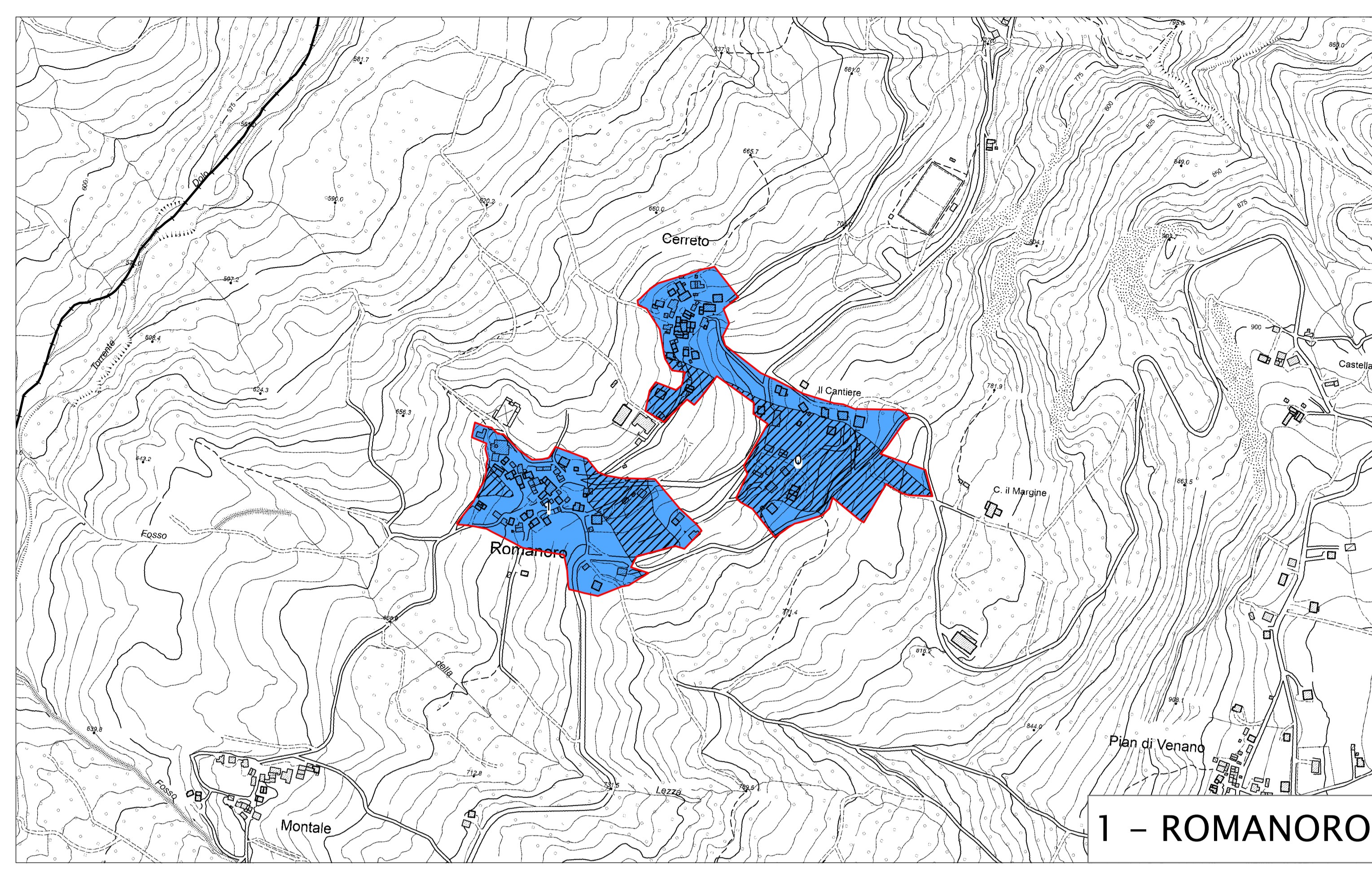
Carta di microzonazione sismica

scala 1:5.000

Regione Emilia-Romagna
Comune di Frassinoro



Regione Emilia-Romagna	Soggetto realizzatore: Dott. Geol. Valeriano Franchi	Data: Novembre 2023
---------------------------	---	------------------------



Legenda

- Zone stabili**
- FH0510 - 1
- Zone stabili suscettibili di amplificazioni locali**
- FH0510 - 1.1 - 1.2
 - FH0510 - 1.9 - 2.0
- Zone suscettibili di instabilità (Livello 2)**
- ZAu - Zona di attenzione per instabilità di versante - FH0510 - 1
 - ZAu - Zona di attenzione per instabilità di versante - FH0510 - 1.1 - 1.2
 - ZAu - Zona di attenzione per instabilità di versante - FH0510 - 1.3 - 1.4
 - ZAu - Zona di attenzione per instabilità di versante - FH0510 - 1.9 - 2.0
- Limite aree indagate PUG 2023
Limite comunale

